



PERMISO DE EDIFICACIÓN
OBRA NUEVA
 DIRECCIÓN DE OBRAS MUNICIPALES DE:
ZAPALLAR

REGIÓN: DE VALPARAÍSO



NÚMERO DE RESOLUCIÓN	6.783/2024.-
FECHA DE APROBACIÓN	22/05/2024
ROL S.I.I	211 - 190

VISTOS

- A) Las atribuciones emanadas del Art. 24 de la Ley Orgánica Constitucional de Municipalidades.
- B) Las disposiciones de la Ley General de Urbanismo y Construcciones, en especial el Art. 116, su Ordenanza General, y el Instrumento de Planificación Territorial.
- C) La solicitud de aprobación, los planos y demás antecedentes debidamente suscritos por el propietario y los profesionales correspondientes al expediente S.P.E.-S.1.4/5.1.6. N° 804/2023 de fecha 19-12-2023; FOLIO: 202305405PE000239.-
- D) El certificado de informaciones previas N° 118/2024 de fecha 27-feb-2024
- E) El anteproyecto de Edificación N° ... de fecha ... (cuando corresponda)
- F) El informe favorable de Revisor Independiente N° ... vigente, de fecha ... (cuando corresponda)
- G) El informe favorable de Revisor de Proyecto de Cálculo Estructural N° ... de fecha ... (cuando corresponda)
- H) La Resolución N° ... de la misma fecha de esta Resolución que aprueba el loteo (con construcción simultánea).
- I) Que previo a la fecha de esta Resolución, se aprobaron las tramitaciones condicionantes para el permiso referidas a ... de fecha ... (fusión, subdivisión, subdivisión afectada)
- J) Otros (especificar): ...

RESUELVO:

- 1 Conceder permiso para **CONSTRUIR** **2 CASAS** con una superficie total de **492,55** m2 y de **1** pisos de altura, destinado a **VIVIENDA** ubicado en calle/avenida/camino **ruta E-462** Lote N° **30** manzana **P2** N° **20.207** sector **RURAL** zona **AREA RURAL** localidad o loteo **PARCELACION LA FORESTA DE ZAPALLAR, CATAPILCO** del Plan regulador **INTERCOMUNAL** aprobando los planos y demás antecedentes, que forman parte de la presente autorización mencionados en la letra C de los VISTOS de este permiso.
- 2 Dejar constancia que la obra que se aprueba ... los beneficios del D.F.L.-N°2 de 1959.
- 3 Que el presente permiso se otorga amparado en las siguientes autorizaciones especiales: ...
- 4 Que el proyecto que se aprueba se ajusta al citado anteproyecto aprobado (cuando corresponda).
- 5 Antecedentes del Proyecto
 NOMBRE DEL PROYECTO : **PERMISO DE EDIFICACION DE OBRA NUEVA, DOS VIVIENDAS CASA HABITACION.**

5.1 DATOS DEL PROPIETARIO:

NOMBRE O RAZÓN SOCIAL DEL PROPIETARIO				R.U.T.	
AGUSTIN ANDRES ELIAS TOMAS BARRALES NAVARRETE Y OTROS					
REPRESENTANTE LEGAL DEL PROPIETARIO				R.U.T.	
DIRECCIÓN: Nombre de la vía				N°	
PARCELA P2, LA FORESTA DE ZAPALLAR				30	
COMUNA		CORREO ELECTRÓNICO		TELÉFONO FIJO	
ZAPALLAR				TELÉFONO CELULAR	
PERSONERÍA DEL REPRESENTANTE LEGAL :				SE ACREDITÓ MEDIANTE	
CON FECHA				DE FECHA Y REDUCIDA A ESCRITURA PÚBLICA	
ANTE EL NOTARIO SR (A)					

5.2 INDIVIDUALIZACIÓN DE LOS PROFESIONALES

NOMBRE O RAZÓN SOCIAL de la empresa del ARQUITECTO (cuando corresponda)	R.U.T.
NOMBRE DEL PROFESIONAL ARQUITECTO RESPONSABLE	R.U.T.
MAURICIO LEANDRO LEIVA CASTILLO	
NOMBRE DEL CALCULISTA	R.U.T.
NOMBRE DEL CONSTRUCTOR (*)	R.U.T.
MAURICIO LEANDRO LEIVA CASTILLO	



Este documento ha sido firmado electrónicamente de acuerdo a la Ley N° 19.799.
 Para verificar la integridad y autenticidad de este documento ingrese a la siguiente página web:
<https://domeonlinea.minvu.cl/Permiso/validarDocumento/202305405PE000239>

NOMBRE DEL INSPECTOR TÉCNICO DE OBRA (*)	INSCRIPCIÓN REGISTRO	
	CATEGORÍA	N°
---	---	---
NOMBRE DEL REVISOR INDEPENDIENTE (cuando corresponda)	REGISTRO	CATEGORÍA
---	---	---
NOMBRE O RAZÓN SOCIAL DEL REVISOR DEL PROYECTO DE CÁLCULO ESTRUCTURAL (cuando corresponda)	REGISTRO	CATEGORÍA
---	---	---
NOMBRE DEL PROFESIONAL RESPONSABLE DE LA REVISIÓN DEL PROYECTO DE CÁLCULO ESTRUCTURAL	R.U.T.	
---	---	

(*) Podrá individualizarse hasta antes del inicio de las obras.



6 CARACTERÍSTICAS DEL PROYECTO DE OBRA NUEVA

EDIFICIOS DE USO PÚBLICO	<input type="checkbox"/> TODO	<input type="checkbox"/> PARTE	<input checked="" type="checkbox"/> NO ES EDIFICIO DE USO PÚBLICO
CARGA DE OCUPACIÓN TOTAL DE LAS EDIFICACIONES (personas) según artículo 4.2.4. OGUC.	16,00.-	DENSIDAD DE OCUPACIÓN (personas/hectárea)	15,69.-
CRECIMIENTO URBANO	<input type="checkbox"/> NO	<input checked="" type="checkbox"/> SÍ	Explicar: densificación / extensión
LOTEO CON CONSTRUCCIÓN SIMULTÁNEA	<input type="checkbox"/> SÍ	<input checked="" type="checkbox"/> NO	LOTEO DFL 2 <input type="checkbox"/> SÍ <input checked="" type="checkbox"/> NO
PROYECTO, se desarrollará en etapas:	<input type="checkbox"/> SÍ	<input checked="" type="checkbox"/> NO	cantidad de etapas
ETAPAS CON MITIGACIONES PARCIALES (a considerar en IMIV, art. 173 LGUC)	-	Etapas art 9° del DS 167 (MTT) de 2016	-

6.1 SUPERFICIES

SUPERFICIE	ÚTIL (m2)	COMÚN (m2)	TOTAL (m2)
S. EDIFICADA SUBTERRÁNEO (S)	-	-	-
S. EDIFICADA SOBRE TERRENO (1er piso + pisos superiores)	492,55.-	-	492,55.-
S. EDIFICADA TOTAL	492,55.-	-	492,55.-
SUPERFICIE OCUPACIÓN SOLO EN PRIMER PISO (m2)	492,55.-	SUPERFICIE TOTAL DEL PREDIO O LOS PREDIOS (m2)	10.200.-

S. EDIFICADA SUBTERRÁNEO (S)

(agregar hoja adicional si hubiere más subterráneos)

S. Edificada por nivel o piso	ÚTIL (m2)	COMÚN (m2)	TOTAL (m2)
nivel o piso -1	-	-	-
nivel o piso -2	-	-	-
nivel o piso -3	-	-	-
nivel o piso -4	-	-	-
nivel o piso -5	-	-	-
TOTAL	-	-	-

S. EDIFICADA SOBRE TERRENO

(agregar hoja adicional si hubiere más pisos sobre el nivel de suelo natural)

S. Edificada por nivel o piso	ÚTIL (m2)	COMÚN (m2)	TOTAL (m2)
nivel o piso 1	492,55.-	-	492,55.-
nivel o piso 2	-	-	-
nivel o piso 3	-	-	-
nivel o piso 4	-	-	-
nivel o piso 5	-	-	-
nivel o piso 6	-	-	-
nivel o piso 7	-	-	-
nivel o piso 8	-	-	-
nivel o piso 9	-	-	-
nivel o piso 10	-	-	-
TOTAL	492,55.-	-	492,55.-

S. EDIFICADA POR DESTINO

DESTINO (S) CONTEMPLADO (S)	Residencial ART 2.1.29. OGUC	Equipamiento ART. 2.1.33. OGUC	Act. Productivos ART 2.1.28. OGUC	Infraestructura ART 2.1.78. OGUC	Área verde ART 2.1.31. OGUC	Espacio Público ART 2.1.30. OGUC
SUPERFICIE EDIFICADA	492,55.-	-	-	-	-	-

6.2 NORMAS URBANÍSTICAS

PREDIO(S) EMPLAZADO(S) EN ÁREA DE RIESGO	<input checked="" type="checkbox"/> NO	<input type="checkbox"/> SÍ	<input type="checkbox"/> PARCIAL
NORMAS URBANÍSTICAS		PROYECTADO	PERMITIDO
DENSIDAD	1 VIV. PROP. + 1 VIV TRAB.	1 Viv. prop + Viv trabajadores	
COEFICIENTE DE OCUPACIÓN PISOS SUPERIORES (sobre 1er piso)	-	-	
COEFICIENTE DE OCUPACIÓN DE SUELO (1er piso)	0,05.-	OGUC	
COEFICIENTE DE CONSTRUCTIBILIDAD	0,05.-	OGUC	



Este documento ha sido firmado electrónicamente de acuerdo a la Ley N° 19.799. Para verificar la integridad y autenticidad de este documento ingrese a la siguiente página web: <https://dormenlinea.minvu.cl/permiso/validarDocumento/202395405PE000239>



DISTANCIAMIENTOS	15,86 MT	ART 2.6.3 OGUC
RASANTE	70°	70°
SISTEMA DE AGRUPAMIENTO	AISLADO	AISLADO
ADOSAMIENTO	NO CONSIDERA	2.6.2 OGUC
ANTEJARDÍN	37,86 MTS.	OGUC
ALTURA EN METROS Y/O PISOS	1 P/3.6 MTS.	2.6.2 OGUC
ESTACIONAMIENTOS AUTOMÓVILES	6	--
ESTACIONAMIENTOS BICICLETAS	--	--
ESTACIONAMIENTOS OTROS VEHÍCULOS (ESPECIFICAR)	--	--
ESTACIONAMIENTOS PARA PERSONAS CON DISCAPACIDAD	--	--

DESCUENTO ESTACIONAMIENTO PARA AUTOMÓVILES POR ESTACIONAMIENTO PARA BICICLETAS SI NO CANTIDAD DESCONTADA -

6.3 USO DE SUELO Y DESTINO(S) CONTEMPLADOS(S)

TIPO DE USO	Residencial ART 2.1.25 OGUC	Equipamiento ART. 2.1.32 OGUC	Act. Productivas ART 2.1.28 OGUC	Infraestructura ART 2.1.29 OGUC	Area verde ART 2.1.31 OGUC	Espacio Público ART 2.1.30 OGUC
CLASE / DESTINO	VIVIENDA	-	-	-	-	-
ACTIVIDAD	-	-	-	-	-	-
ESCALA	(Art. 2.1.35 OGUC)	-	-	-	-	-

6.4 PROTECCIONES OFICIALES

NO Si, especificar ZCH ICH ZOIT OTRO: especificar
 MONUMENTO NACIONAL: ZT MH SANTUARIO DE LA NATURALEZA

6.5 FORMA DE CUMPLIMIENTO ARTÍCULO 70° LGUC (*)

CESIÓN APORTE OTRO ESPECIFICAR -

(*) SÓLO EN CASO DE PROYECTOS QUE CONLLEVEN CRECIMIENTO URBANO POR DENSIFICACIÓN (exigible conforme a plazos del Artículo primero transitorio de la Ley N° 20.558)

6.6 CÁLCULO DEL PORCENTAJE DE CESIÓN OBRA NUEVA

(sólo en casos de proyectos de crecimiento urbano por densificación)

Exigible conforme a plazos del Artículo primero transitorio de la Ley N° 20.958 (artículo 2.2.5. Bis OGUC)

PROYECTO	PORCENTAJE DE CESIÓN
(a) <input checked="" type="checkbox"/> CON DENSIDAD DE OCUPACIÓN HASTA 8.000 Personas/Hectárea	(DENSIDAD DE OCUPACIÓN) $\frac{15,866 \cdot 11}{2000} = 0,086 \cdot \%$
(b) <input type="checkbox"/> CON DENSIDAD DE OCUPACIÓN SOBRE 8.000 Personas/Hectárea	44%

Nota 1: En el proyecto de edificación de Obra Nueva, se debe efectuar el cálculo de la edificación completa.

Nota 2: Para calcular la Densidad de Ocupación, se debe considerar la carga de ocupación (según art. 4.2.4. de la OGUC) que se incrementa en el o los terrenos del proyecto, sin considerar en el cálculo, la cantidad de personas que ocupaban las edificaciones existentes, incluso si estas fuesen demolidas para materializar el proyecto. Sólo podrá descontarse la carga de ocupación de edificaciones a demoler, en los casos que el permiso de demolición se solicite en forma conjunta con la solicitud de permiso de edificación, y se adjanten los antecedentes respectivos a dicha solicitud, conforme al inciso final del artículo 5.1.6. y al inciso tercero del artículo 5.1.4. ambos de la O.G.U.C.

Nota 3: La Densidad de Ocupación, se obtiene de la siguiente fórmula: $(\text{Carga de ocupación del proyecto calculada según el art. 4.2.4 de la OGUC}) \times 10.000$ Superficie del terreno (que considera el terreno más la superficie exterior hasta el eje del espacio público adyacente existente o previsto en el IPT hasta un máximo de 30 m)

6.7 CÁLCULO DEL APORTE (EN LOS CASOS QUE CORRESPONDA)

(c) AVALÚO FISCAL VIGENTE A LA FECHA DE LA SOLICITUD DEL PERMISO, CORRESPONDIENTE AL O LOS TERRENOS (no se debe incluir valor de edificaciones existentes)	\$ 36.359.861,-	(d) PORCENTAJE DE BENEFICIO POR CONSTRUCTIBILIDAD	- %
(e) AVALÚO FISCAL INCREMENTADO, CORRESPONDIENTE AL O LOS TERRENOS (*) [(c) + ((d) x (d))]	X	0,086 % % DE CESIÓN [(a) x (b)]	= \$ 31.369,- APORTE EQUIVALENTE EN DINERO [(e) x ((a) x (b))]

(*) El Avalúo Fiscal debe incrementarse en la misma proporción que el aumento de constructibilidad obtenido por un beneficio normativo (inciso 2° art. 2.2.5. Bis C. OGUC)

6.8 INCENTIVOS NORMATIVOS DEL IPT, A LOS QUE SE ACOGE EL PROYECTO

(Art. 184 LGUC)

BENEFICIO	-	CONDICIÓN PARA OPTAR AL BENEFICIO:	-
BENEFICIO	-	CONDICIÓN PARA OPTAR AL BENEFICIO:	-
BENEFICIO	-	CONDICIÓN PARA OPTAR AL BENEFICIO:	-

6.9 DISPOSICIONES ESPECIALES A QUE SE ACOGE EL PROYECTO

D.F.L.-N° 2 de 1959 Conjunto Armónico Proyección Sombras Art. 2.6.11. OGUC Segunda Vivienda Art. 6.2.4. OGUC
 Ley N° 19.537 Copropiedad Inmobiliaria Beneficio Fusión Art. 63 LGUC Conj. Viv. Econ. Art. 6.1.8. OGUC Art. 2.4.1. OGUC Inciso Segundo
 Art. 6.6.1. OGUC, según resolución N° (V y U) de fecha vigente hasta
 Otro, especificar

6.10 NÚMERO DE UNIDADES TOTALES POR DESTINO

Art 6° letra L.- D.S. N° 157 de 2016 MTF


VIVIENDAS	BODEGAS	OFICINAS	LOCALES COMERCIALES	Otro, especificar	TOTAL UNIDADES
2,-	-	-	-	N°	2,-
ESTACIONAMIENTOS para automóviles	6	Otros Estacionamientos exigidos (IPT):	Especificar	Cantidad	Especificar
ESTACIONAMIENTOS para bicicletas	-	-	-	-	-

6.11 PARA PROYECTOS DE CONDOMINIO TIPO B

SUPERFICIE TOTAL DE TERRENO	-	CANTIDAD DE SITIOS RESULTANTES	-
-----------------------------	---	--------------------------------	---



Este documento ha sido firmado electrónicamente de acuerdo a la Ley N° 19.799. Para verificar la integridad y autenticidad de este documento ingrese a la siguiente página web: <https://domenlinea.minsu.cl/pt-arriso/validarDocumento/202305405PE000239>



7 OTRAS AUTORIZACIONES QUE FORMAN PARTE DE ESTE PERMISO (Inciso final Art. 5.1.6. de la OGUC)

<input type="checkbox"/> DEMOLICIÓN	<input type="checkbox"/> INSTALACIÓN DE FAENAS	<input type="checkbox"/> INSTALACIÓN DE GRÚAS Y SIMILARES
<input type="checkbox"/> OTRAS (especificar)		<input type="checkbox"/> EJECUCIÓN DE EXCAVACIONES, ENTIBACIONES Y SOCIALIZADO

8 CLASIFICACIÓN DE LA CONSTRUCCIÓN

CLASIFICACIÓN	m2	%(*)	VALOR m2 (**)	CLASIFICACIÓN	m2	%(*)	VALOR m2 (**)
E - 3	492,55.-	100	173.236.-	-	-	-	-
-	-	-	-	-	-	-	-
-	-	-	-	-	-	-	-

(*) El 150% corresponde a la superficie edificada total que se calcula según Tabla de Costos Unitarios MINVU
 (**) Valor de la Tabla de Costos Unitarios MINVU vigente a la fecha de ingreso de la solicitud.

9 DERECHOS MUNICIPALES

(a) PRESUPUESTO (Calculado con Tabla Costos Unitarios MINVU)		\$	85.327.392.-
(b) SUBTOTAL 1 DERECHOS MUNICIPALES [(a) x (1,5% Art. 130 LGUC)]	%	\$	1.279.911.-
(c) DESCUENTO POR UNIDADES DE CASAS O PISOS TIPO REPETIDOS	(-)	\$	-
(d) SUBTOTAL 2 DERECHOS MUNICIPALES [(b) - (c)]		\$	1.279.911.-
(e) DESCUENTO 30% CON INFORME DE REVISOR INDEPENDIENTE [(d) x (30%)]	(-)	\$	-
(f) DESCUENTO MONTO CONSIGNADO AL INGRESO SOLICITUD	(-)	\$	-
(g) TOTAL DERECHOS A PAGAR [(d) - (e) - (f)]		\$	1.279.911.-
GIRO INGRESO MUNICIPAL NÚMERO	834537	FECHA:	17-mayo-2024

9.1. CÁLCULO DE DESCUENTO POR UNIDADES REPETIDAS (Art. 130 LGUC; Art. 5.1.14. OGUC)

Unidades de Casas o pisos tipo repetidos	Porcentaje de descuentos de los derechos municipales	número máximo de unidades con descuento por tramo	DESCUENTO (\$)
1° y 2°	0%	0	-
3°, 4° y 5°	10%	1	-
6°, 7°, 8°, 9 y 10°	20%	2	-
11 a la 20 , inclusive	30%	10	-
21 a la 40° inclusive	40%	20	-
41 o más	50%	variable	-
TOTAL DESCUENTO:			-


Esta tabla se debe aplicar para cada vivienda o piso tipo que se repita


10 GLOSARIO:

D.F.L.: Decreto con Fuerza de Ley	I.P.T: Instrumento de Planificación Territorial	SAG: Servicio Agrícola y Ganadero
D.S: Decreto Supremo	LGUC: Ley General de Urbanismo y Construcciones	SEREMI: Secretaría Regional Ministerial
EISTU: Estudio de Impacto Sistema Transporte Urbano	MH: Monumento Histórico	SEIM: Sistema de Evaluación de Impacto en Movilidad
GIM: Giro de Ingreso Municipal	MINAGRI: Ministerio de Agricultura.	ZCH: Zona de Conservación Histórica
IGH: Inmueble de Conservación Histórica	MINVU: Ministerio de Vivienda y Urbanismo	ZOIT: Zona de Interés Turístico
IMIV: Informe de Mitigación de Impacto Vial	MTT: Ministerio de Transportes y Telecomunicaciones	ZT: Zona Típica
INE: Instituto Nacional de Estadísticas	OGUC: Ordenanza General de Urbanismo y Construcciones	

NOTAS: (SOLO PARA SITUACIONES ESPECIALES)

- PERMISO DE EDIFICACION CON APOORTE AL ESPACIO PUBLICO, LEY N° 20.958, POR UN MONTO DE \$ 31.369, SEGUN ORDEN DE INGRESO MUNICIPAL N° 834536 DEL 17-05-2024.-


 CAROL FIGUEROA OLIVARES
 Arquitecto revisor


 SSA:RP:CF:Odat/permiso/Rol 211-190.-

SCARLETT SALINAS ALVARADO
 DIRECTOR DE OBRAS MUNICIPALES (S)



Este documento ha sido firmado electrónicamente de acuerdo a la Ley N° 19.799.
 Para verificar la integridad y autenticidad de este documento ingrese a la siguiente página web:
<https://dormenlinea.minvu.cl/Permiso/ValidarDocumento/202305405PE000239>