



**PERMISO DE OBRA MENOR
AMPLIACIÓN HASTA 100 M²**

DIRECCIÓN DE OBRAS MUNICIPALES DE:
ZAPALLAR

REGIÓN: **DE VALPARAÍSO**

NÚMERO DE RESOLUCIÓN
6.671/2023
FECHA DE APROBACIÓN
15-sep-2023
ROL S.I.I
113 - 7



VISTOS

- A) Las atribuciones emanadas del Art. 24 de la Ley Orgánica Constitucional de Municipalidades.
- B) Las disposiciones de la Ley General de Urbanismo y Construcciones en especial el Art. 116, su Ordenanza General, y el Instrumento de Planificación Territorial.
- C) La solicitud de aprobación, los planos y demás antecedentes debidamente suscritos por el propietario y los profesionales correspondientes al expediente S.OM.AM N° 358/2023 ingresada con fecha 09-jun-2023 FOLIO 202305405POMAMP000024.-
- D) El certificado de informaciones previas N° 611/2022 de fecha 14-dic-2022
- E) El Informe Favorable de Revisor Independiente N° - - - de fecha - - - (cuando corresponda)
- F) El Informe Favorable de Revisor de Proyecto de Cálculo Estructural N° - - - de fecha - - - (cuando corresponda)
- G) Documento que acredita el cumplimiento de informes de mitigación de impactos al sistema de movilidad (En caso que sea obligatorio elaborar un IMIV):
 - Resolución N° - - - de fecha - - - emitido por - - - que aprueba el IMIV.
 - Certificado N° - - - de fecha - - - emitido por - - - que implica silencio positivo, o el
 - Certificado N° - - - de fecha - - - emitido por - - - que acredita que el proyecto no requiere IMIV. (Según N° 16 del Art. 5.1.6. OGUC -exigible conforme a plazos del Artículo primero transitorio de la Ley N° 20.958-, no se puede conceder el presente permiso si no se acompaña alguno de estos documentos)
- H) Otros (especificar): - - -

RESUELVO:

- 1 Conceder permiso para ampliar (Especificar) **1 CASA** con una superficie total de **93,55** m² y de **2** pisos de altura, destinado a **VIVIENDA** ubicado en calle/avenida/camino **LAS VIOLETAS** N° **1.080** Lote N° **7** manzana **13** localidad o loteo **LA LAGUNA** sector **URBANO** zona **ZH-1B** del Plan Regulador **COMUNAL** (urban o rural) Comunal o Intercomunal aprobando los planos y demás antecedentes, que forman parte de la presente autorización mencionados en la letra C de los VISTOS de este permiso.
- 2 Dejar constancia que la obra que se aprueba - - - los beneficios del D.F.L.-N°2 de 1959 (Mantiene o pierde)
- 3 Que el presente permiso se otorga amparado en las siguientes autorizaciones especiales: - - - Art.121, Art.122, Art.123, Art.124, de la LGUC, otros (especificar) - - - plazos de la autorización especial - - -

4 ANTECEDENTES DEL PROYECTO

4.1 DATOS DEL PROPIETARIO:

NOMBRE O RAZÓN SOCIAL DEL PROPIETARIO		R.U.T.	
TERESA ELENA HERRERA OSSES			
REPRESENTANTE LEGAL DEL PROPIETARIO		R.U.T.	
---		---	
DIRECCIÓN: Nombre de la vía		N°	Local/ Of/ Depto
JOSE MIGUEL CARRERA		321	901
COMUNA	CORREO ELECTRÓNICO	TELÉFONO FIJO	TELÉFONO CELULAR
SANTIAGO		---	
PERSONERÍA DEL REPRESENTANTE LEGAL:		SE ACREDITÓ MEDIANTE	
---		---	
CON FECHA		Y REDUCIDA A ESCRITURA PÚBLICA	
ANTE EL NOTARIO SR (A)		---	

4.2 INDIVIDUALIZACIÓN DE LOS PROFESIONALES

NOMBRE O RAZÓN SOCIAL de la empresa del ARQUITECTO (cuando corresponda)	R.U.T
---	---



Este documento ha sido firmado electrónicamente de acuerdo a la Ley N° 19.799.
Para verificar la integridad y autenticidad de este documento ingrese a la siguiente página web:
<https://domenlinea.mimvu.cl/Permiso/validarDocumento/202305405POMAMP000024>





NOMBRE DEL PROFESIONAL ARQUITECTO RESPONSABLE	R.U.T	
MARIA SOLEDAD ORTIZ HERRERA		
NOMBRE DEL CALCULISTA (cuando corresponda, según inciso final art 5.1.7. OGUC)	R.U.T	
---	---	
NOMBRE DEL CONSTRUCTOR (*)	R.U.T	
MARIA SOLEDAD ORTIZ HERRERA		
NOMBRE DEL INSPECTOR TÉCNICO DE OBRA (cuando corresponda según incisos 4 y 5 del Art. 143 LGUC)(*)	INSCRIPCIÓN REGISTRO	
	CATEGORÍA	N°
---	---	---
NOMBRE DEL REVISOR INDEPENDIENTE (cuando corresponda)	REGISTRO	CATEGORÍA
	---	---
NOMBRE O RAZÓN SOCIAL DEL REVISOR DEL PROYECTO DE CÁLCULO ESTRUCTURAL (cuando corresponda)	REGISTRO	CATEGORÍA
	---	---
NOMBRE DEL PROFESIONAL RESPONSABLE DE LA REVISIÓN DEL PROYECTO DE CÁLCULO ESTRUCTURAL	R.U.T	
---	---	

(*) Podrá individualizarse hasta antes del inicio de las obras.

5 CARACTERÍSTICAS DEL PROYECTO DE AMPLIACION CALIFICADO COMO OBRA MENOR

PERMISO y RECEPCIÓN ANTERIOR QUE SE AMPLÍA (si hubiere más de uno, incluirlos en el punto 7 de esta solicitud) (* INDICAR si la recepción fue TOTAL O PARCIAL)

TIPO PERMISO	N°	FECHA	TIPO RECEPCIÓN (*)	N°	FECHA
REGULARIZACION	2.222/2.000	29-nov-2000	TOTAL	2.222/2.000	29-nov-2000

EDIFICIOS DE USO PÚBLICO (original + ampliación)	<input type="checkbox"/> TODO	<input type="checkbox"/> PARTE	<input checked="" type="checkbox"/> NO ES EDIFICIO DE USO PÚBLICO
--	-------------------------------	--------------------------------	---

CARGA DE OCUPACIÓN TOTAL DE LA AMPLIACIÓN (personas) según artículo 4.2.4. OGUC.	5.-	DENSIDAD DE OCUPACIÓN DE LA AMPLIACIÓN (personas/hectárea)	126,10.-
--	-----	--	----------

PROYECTO DE AMPLIACIÓN, se desarrollará en etapas	<input type="checkbox"/> SÍ	<input checked="" type="checkbox"/> NO	cantidad de etapas	---
---	-----------------------------	--	--------------------	-----

ETAPAS CON MITIGACIONES PARCIALES (a considerar en IMIV, art. 173 LGUC)	--	Etapas art 9° del DS 167 (MTT) de 2016	--
---	----	--	----

5.1 SUPERFICIES

SUPERFICIE	SUPERFICIES PERMISO(S) ANTERIOR (ES)			SUPERFICIES AMPLIACIÓN PROYECTADA		
	ÚTIL (m ²)	COMÚN (m ²)	TOTAL (m ²)	ÚTIL (m ²)	COMÚN (m ²)	TOTAL (m ²)
EDIFICADA SUBTERRÁNEO (S)	-	-	-	-	-	-
EDIFICADA SOBRE TERRENO (1er piso + pisos superiores)	77,71.-	-	77,71.-	93,55.-	-	93,55.-
EDIFICADA TOTAL	77,71.-	-	77,71.-	93,55.-	-	93,55.-
SUPERFICIE OCUPACIÓN SOLO EN PRIMER PISO (m ²)	77,71.-			SUP. OCUP. SOLO EN PRIMER PISO (m ²)		39,95.-

SUPERFICIE	SUPERFICIE FINAL INCLUIDA AMPLIACIÓN MENOR		
	ÚTIL (m ²)	COMÚN (m ²)	TOTAL (m ²)
EDIFICADA SUBTERRÁNEO (S)	-	-	-
EDIFICADA SOBRE TERRENO (1er piso + pisos superiores)	171,26.-	-	171,26.-
EDIFICADA TOTAL	171,26.-	-	171,26.-

SUPERFICIE OCUPACIÓN INCLUIDA LA AMPLIACIÓN SOLO EN PRIMER PISO	117,66.-
---	----------

SUPERFICIE TOTAL DEL PREDIO O LOS PREDIOS (m ²)	320.-
---	-------

S. EDIFICADA SUBTERRÁNEO (S)

(agregar hoja adicional si hubiere más subterráneos)

S. Edificada por nivel o piso	ÚTIL (m ²)	COMÚN (m ²)	TOTAL (m ²)
nivel o piso	-	-	-
nivel o piso	-	-	-
nivel o piso	-	-	-
nivel o piso	-	-	-
TOTAL	-	-	-

S. EDIFICADA SOBRE TERRENO

(agregar hoja adicional si hubiere más pisos sobre el nivel de suelo natural)

S. Edificada por nivel o piso	ÚTIL (m ²)	COMÚN (m ²)	TOTAL (m ²)
nivel o piso 1	39,95.-	-	39,95.-
nivel o piso 2	53,6.-	-	53,6.-



Este documento ha sido firmado electrónicamente de acuerdo a la Ley N° 19.799.
Para verificar la integridad y autenticidad de este documento ingrese a la siguiente página web:
<https://domenlinea.minvu.cl/Permiso/validarDocumento/202305405PQMAMP000024>



nivel o piso	3	-	-	-
nivel o piso	4	-	-	-
nivel o piso	5	-	-	-

S. EDIFICADA POR DESTINO

DESTINO (S) CONTEMPLADO (S)	Residencial ART 2.1.25. OGUC	Equipamiento ART. 2.1.33. OGUC	Act. Productivas ART 2.1.28. OGUC	Infraestructura ART 2.1.29. OGUC	Área verde ART 2.1.31. OGUC	Espacio Público ART 2.1.30. OGUC
SUPERFICIE EDIFICADA + Ampliación	171,26.-	-	-	-	-	-

5.2 NORMAS URBANÍSTICAS

PREDIO(S) EMPLAZADO(S) EN ÁREA DE RIESGO	<input checked="" type="checkbox"/> NO	<input type="checkbox"/> SÍ	<input type="checkbox"/> PARCIAL
--	--	-----------------------------	----------------------------------

NORMAS URBANÍSTICAS	TOTAL PERMISOS ANTERIORES	AMPLIACIÓN	PERMITIDO	TOTAL INCLUIDA AMPLIACIÓN
DENSIDAD	1 VIVIENDA	1 VIVIENDA	33 VIV/HA	1 VIVIENDA
COEFICIENTE DE OCUPACIÓN PISOS SUPERIORES (sobre 1er piso)	-	-	-	-
COEFICIENTE DE OCUPACIÓN DE SUELO (1er piso)	0,24	0,07	0,4	0,37
COEFICIENTE DE CONSTRUCTIBILIDAD	0,	0,28	0,8	0,53
DISTANCIAMIENTOS	3,62MT	3,03MT	OGUC 2.6.3.	3,03M
RASANTE	70°	70°	70°	70°
SISTEMA DE AGRUPAMIENTO	AISLADO	AISLADO	AISLADO	AISLADO
ADOSAMIENTO	NO TIENE	NO TIENE	OGUC 2.6.2.	4M(20%)
ANTEJARDIN	3MT	3MT	3 MT	3MT
ALTURA EN METROS Y/O PISOS	1P/4MT	2P/6,92 MT	2P/8MT	2P/6,92MT
ESTACIONAMIENTOS AUTOMÓVILES	-	2	ART 54 PRC	2
ESTACIONAMIENTOS BICICLETAS	-	-	-	-
ESTACIONAMIENTOS OTROS VEHÍCULOS (ESPECIFICAR)	-	-	-	-
ESTACIONAMIENTOS PARA PERSONAS CON DISCAPACIDAD	-	-	-	-

DESCUENTO ESTACIONAMIENTO PARA AUTOMÓVILES POR ESTACIONAMIENTO PARA BICICLETAS (PERMISO(S) ANTERIOR(ES))	<input type="checkbox"/> SÍ	<input checked="" type="checkbox"/> NO	CANTIDAD DESCONTADA	-
--	-----------------------------	--	---------------------	---

DESCUENTO ESTACIONAMIENTO PARA AUTOMÓVILES POR ESTACIONAMIENTO PARA BICICLETAS INCLUIDO PROYECTO	<input type="checkbox"/> SÍ	<input checked="" type="checkbox"/> NO	CANTIDAD DESCONTADA	-
--	-----------------------------	--	---------------------	---

5.3 USO DE SUELO Y DESTINO (S) CONTEMPLADO (S) PERMISO ANTERIOR Y USO DE SUELO Y DESTINO (S) CONTEMPLADO (S) EN LA AMPLIACION

TIPO DE USO	Residencial ART 2.1.25. OGUC	Equipamiento ART. 2.1.33. OGUC	Act. Productivas ART 2.1.28. OGUC	Infraestructura ART 2.1.29. OGUC	Área verde ART 2.1.31. OGUC	Espacio Público ART 2.1.30. OGUC
CLASE / DESTINO PERMISO ANTERIOR	VIVIENDA	-	-	-	-	-
CLASE / DESTINO AMPLIACIÓN	VIVIENDA	-	-	-	-	-
ACTIVIDAD PERMISO ANTERIOR	-	-	-	-	-	-
ACTIVIDAD AMPLIACIÓN	-	-	-	-	-	-
ESCALA PERMISO (S) ANTERIOR (Art. 2.1.38. OGUC)	-	-	-	-	-	-
ESCALA INCLUIDA AMPLIACIÓN (Art. 2.1.38. OGUC)	-	-	-	-	-	-

5.4 PROTECCIONES OFICIALES

<input checked="" type="checkbox"/> NO	<input type="checkbox"/> SÍ, especificar	<input type="checkbox"/> ZCH	<input type="checkbox"/> ICH	<input type="checkbox"/> ZOIT	<input type="checkbox"/> OTRO; especificar
<input type="checkbox"/> MONUMENTO NACIONAL:	<input type="checkbox"/> ZT	<input type="checkbox"/> MH	<input type="checkbox"/> SANTUARIO DE LA NATURALEZA		

5.5 FORMA DE CUMPLIMIENTO ARTÍCULO 70° LGUC (*)

<input type="checkbox"/> CESIÓN	<input checked="" type="checkbox"/> APOORTE	OTRO ESPECIFICAR.
---------------------------------	---	-------------------

(*) SOLO EN CASO DE PROYECTOS QUE CONLLEVEN CRECIMIENTO URBANO POR DENSIFICACIÓN (exigible conforme a plazos del Artículo primero transitorio de la Ley N° 20.958)

5.6 CÁLCULO PRELIMINAR DEL PORCENTAJE DE CESIÓN DE LA AMPLIACIÓN (sólo en casos de proyectos de crecimiento urbano por densificación)

PROYECTO	PORCENTAJE PRELIMINAR DE CESIÓN
(a) <input checked="" type="checkbox"/> CON DENSIDAD DE OCUPACIÓN HASTA 8.000 Personas/Hectárea	(DENSIDAD DE OCUPACIÓN) $\frac{126,103}{2000} \times 11 = 0,694 \%$
(b) <input type="checkbox"/> CON DENSIDAD DE OCUPACIÓN SOBRE 8.000 Personas/Hectárea	44%

Nota 1: En el proyecto de Obra Menor, Ampliación menor a 100 m², se debe efectuar el cálculo solo de la presente Ampliación.
 Nota 2: Para calcular la Densidad de Ocupación, se debe considerar la carga de ocupación (según art. 4.2.4 de la OGUC) que se incrementa en el o los terrenos del proyecto, sin considerar en el cálculo, la cantidad de personas que ocupaban las edificaciones existentes, incluso si estas fuesen demolidas para materializar el proyecto. Sólo podrá descontarse la carga de ocupación de edificaciones a demoler, en los casos que el permiso de demolición se solicite en forma conjunta con la solicitud de permiso de edificación, y se adjunten los antecedentes respectivos a dicha solicitud, conforme al inciso final del artículo 5.1.6 y al inciso tercero del artículo 5.1.4., ambos de la O.G.U.C.
 Nota 3: La Densidad de Ocupación, se obtiene de la siguiente fórmula:

$$\frac{\text{Carga de ocupación del proyecto calculada según el art. 4.2.4. de la OGUC} \times 10.000}{\text{Superficie del terreno (que considera el terreno más la superficie exterior hasta el eje del espacio público adyacente existente o previsto en el IPT hasta un máximo de 30 m)}}$$
 (Art. 2.2.5 Bis OGUC)



Este documento ha sido firmado electrónicamente de acuerdo a la Ley N° 19.799.
 Para verificar la integridad y autenticidad de este documento ingrese a la siguiente página web:
<https://domenlinea.minvu.cl/Permiso/ValidarDocumento?202305405PQMAMP000024>

Handwritten signature



5.7 CÁLCULO ACUMULADO CON CESIONES O APORTES DE PERMISO(S) ANTERIOR(ES) (Art. 2.2.5. Bis C. de la OGUC)

PERMISO N°	DE FECHA	PORCENTAJES DE CESIÓN O APORTE EFECTIVAMENTE EFECTUADOS
-	-	%
-	-	%
PRESENTE AMPLIACIÓN (a) o (b) del cuadro 5.6	-	%
(c) TOTAL CESIONES O APORTES ACUMULADOS		%

5.8 PORCENTAJE FINAL DE CESIÓN (Art. 2.2.5. Bis C. de la OGUC)

(d) PORCENTAJE FINAL DE CESIÓN DE LA PRESENTE AMPLIACIÓN	0,694	%
---	--------------	----------

El porcentaje final de cesión corresponderá al porcentaje preliminar (letras (a) o (b)) del cuadro 5.6 anterior, salvo que dicho porcentaje, sumado a los efectivamente efectuados en permisos anteriores (letra (c) del cuadro 5.7) supere el 44%. En este último caso, el porcentaje preliminar deberá rebajarse hasta que el acumulado sea de 44%

5.9 CÁLCULO DEL APORTE (EN LOS CASOS QUE CORRESPONDA)

(e) AVALÚO FISCAL VIGENTE A LA FECHA DE LA SOLICITUD DE LA MODIFICACIÓN, CORRESPONDIENTE AL O LOS TERRENOS (no se debe incluir valor de edificaciones existentes)	\$ 75.127.962	(f) PORCENTAJE DE BENEFICIO POR CONSTRUCTIBILIDAD	-	%
--	----------------------	--	----------	----------

(g) AVALÚO FISCAL INCREMENTADO CORRESPONDIENTE AL O LOS TERRENOS (*) [(e) + ((f) x (f))]	X	0,694	%	=	\$ 521.064.-	APORTE EQUIVALENTE EN DINERO [(g) x (d)]
---	----------	--------------	----------	----------	---------------------	---

(*) El Avalúo Fiscal debe incrementarse en la misma proporción que el aumento de constructibilidad obtenido por un beneficio normativo (inciso 2° art. 2.2.5. Bis C. OGUC)

5.10 INCENTIVOS NORMATIVOS DEL IPT, A LOS QUE SE ACOGE EL PROYECTO (Art. 184 LGUC)

BENEFICIO	CONDICIÓN PARA OPTAR AL BENEFICIO:
-	-
-	-
-	-

1 DISPOSICIONES ESPECIALES A QUE SE ACOGE EL PROYECTO

<input type="checkbox"/> D.F.L-N°2 de 1959	<input type="checkbox"/> Proyección Sombras Art. 2.6.11. OGUC	<input type="checkbox"/> Ley N° 19.537 Copropiedad Inmobiliaria	<input type="checkbox"/> Art. 2.4.1. OGUC Inciso Segundo
<input type="checkbox"/> Otro . especificar			

5.12 NÚMERO DE UNIDADES TOTALES POR DESTINO (Art 6° letra L- D.S. N° 157 de 2016 MTT)

VIVIENDAS	BODEGAS	OFICINAS	LOCALES COMERCIALES	Otro; especificar N°	TOTAL UNIDADES
1	-	-	-	-	1

ESTACIONAMIENTOS para automóviles	2	Otros Estacionamientos exigidos (IPT):	Especificar	Cantidad	Especificar	Cantidad
ESTACIONAMIENTOS para bicicletas	-	-	-	-	-	-

6 PERMISO(S) ANTERIOR(ES)

TIPO PERMISO	N°	FECHA	RECEPCIÓN DEFINITIVA (INDICAR TOTAL O PARCIAL)		
REGULARIZACIÓN	2.222/2.000	29-nov-2000	TIPO	N°	FECHA
-	-	-	TOTAL	2.222/2.000	29-nov-2000
-	-	-	-	-	-
-	-	-	-	-	-

7 OTRAS AUTORIZACIONES O PERMISOS (Que se otorgan en conjunto, Inciso tercero Art. 5.1.4. de la OGUC).

TIPO DE SOLICITUD	PERMISO N°	FECHA:
DEMOLICIÓN	-	-
OTRO (especificar):	-	-

8 CLASIFICACIÓN DE LA CONSTRUCCIÓN

CLASIFICACIÓN	m²	%(*)	VALOR m² (**)	CLASIFICACIÓN	m²	%(*)	VALOR m² (**)
E-3	95.55.-	100	168.628.-	-	-	-	-
-	-	-	-	-	-	-	-

(*) El 100% corresponde a la superficie edificada total que se calcula según Tabla de Costos Unitarios MINVU

(**) Valor de la Tabla de Costos Unitarios MINVU vigente a la fecha de ingreso de la solicitud.

9 DERECHOS MUNICIPALES

(a) PRESUPUESTO (Calculado con Tabla Costos Unitarios MINVU)		\$	15.775.149.-
(b) SUBTOTAL DERECHOS MUNICIPALES [(a) x (1,5% N° 2 del Art. 130 LGUC)]		\$	236.627.-
(c) DESCUENTO 30% CON INFORME DE REVISOR INDEPENDIENTE [(b) x (30%)]	(-)	PTO. ALTERAC \$	10.619.163.-
(d) DESCUENTO MONTO CONSIGNADO AL INGRESO SOLICITUD	(-)	1% DERECHOS \$	106.192.-
TOTAL DERECHOS A PAGAR [(b) - (c) - (d)]		\$	342.819.-
GIRO INGRESO MUNICIPAL NÚMERO	769692	FECHA:	13-sep-2023



Este documento ha sido firmado electrónicamente de acuerdo a la Ley N° 19.799. Para verificar la integridad y autenticidad de este documento ingrese a la siguiente página web: <https://domenlinea.minvu.cl/Permiso/ValidarDocumento/202305405POMAMP000024>

Handwritten signature.

10 GLOSARIO:

D.F.L.: Decreto con Fuerza de Ley

D.S: Decreto Supremo

EISTU: Estudio de Impacto Sistema Transporte Urbano

GIM: Giro de Ingreso Municipal

ICH: Inmueble de Conservación Histórica

IMIV Informe de Mitigación de Impacto Vial

INE: Instituto Nacional de Estadísticas

I.P.T: Instrumento de Planificación Territorial

LGUC: Ley General de Urbanismo y Construcciones

MH: Monumento Histórico

MINAGRI: Ministerio de Agricultura

MINVU: Ministerio de Vivienda y Urbanismo

MTT: Ministerio de Transportes y Telecomunicaciones

OGUC: Ordenanza General de Urbanismo y Construcciones

SAG: Servicio Agrícola y Ganadero

SEREMI: Secretaría Regional Ministerial

SEIM: Sistema de Evaluación de Impacto en Movilidad

ZCH: Zona de Conservación Histórica

ZOIT: Zona de Interés Turístico

ZT: Zona Típica

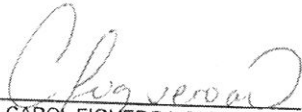
NOTAS: (SOLO PARA SITUACIONES ESPECIALES)


- RESUMEN APROBACION EXISTENTE:

- CERTIFICADO DE REGULARIZACION N° 2.222/2000 DEL 29-11-2000, QUE REGULARIZA UNA VIVIENDA CON UNA SUPERFICIE DE 77,71M2.-

- PRESENTE PERMISO DE EDIFICACION POR OBRA MENOR, AMPLIACION HASTA 100M2 POR 93,55M2.- CON LO ANTERIOR LA SUPERFICIE EDIFICADA AUTORIZADA PARA LA PROPIEDAD ROL 113-7, CORRESPONDE A 171,26 M2.-


- PERMISO DE EDIFICACION CON APORTE AL ESPACIO PUBLICO, LEY N° 20.958, POR UN MONTO DE \$ 521.064, SEGUN ORDEN DE INGRESO MUNICIPAL N° 769691 DEL 13-09-2023.-


CAROL FIGUEROA OLIVARES
Arquitecto revisor



SCARLETT SALINAS ALVARADO
Director de Obras Municipales (S)

SSA/RBP/CF0/lat/Obra menor Rol 113-7.-





Este documento ha sido firmado electrónicamente de acuerdo a la Ley N° 19.799.
Para verificar la integridad y autenticidad de este documento ingrese a la siguiente página web:
<https://domenlinea.minvu.cl/Permiso/validarDocumento/202305405PCMAMP000024>

ch.